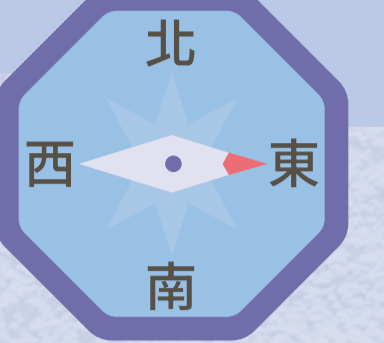
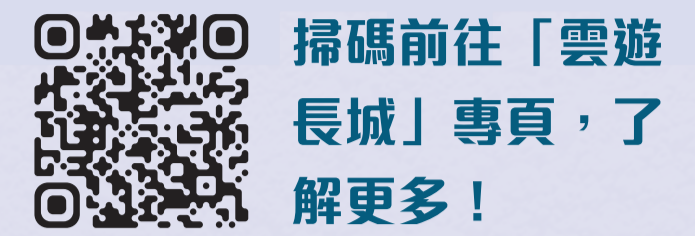


長城走一轉 (東部篇)

長城位於中國北部，總長度達到二萬多公里。
從中國東邊往西走，會看到哪些長城段？它們都訴說了甚麼故事？



北京·昌平



居庸關

有「天下第一雄關」之稱，是明長城著名關城，位處險要之地，是多條重要通道匯合處的軍事戰略要地。所在長城段建在山谷間，依地勢而建，寬窄、高低不一，防禦設備完善，固若金湯，有效抵禦邊疆民族入侵。



居庸關段的京張鐵路有何特別？掃碼看片！

每年三到四月，居庸關長城下的繁花盛開，列車在花海中駛過，有如進入世外桃源！



北京·懷柔



箭扣長城

屬於一段「野長城」——位置偏僻，沒有經過人工修飾，保留原始面貌的長城段。它位置險要，建於斷崖陡壁上，與山體巧妙結合，連綿起伏，整體走勢蜿蜒呈W狀，形狀如拉滿的弓。箭扣長城是明代保衛都城北京的國防要地。



箭扣長城上的一個敵台有九個瞭望孔，稱「九眼樓」，用作監視敵軍，可遠望北京城，又稱「望京樓」。



河北·秦皇島



山海關

明長城東北關隘之一，有「天下第一關」的稱號。它的南端是渤海，北邊是燕山，東南面是明長城的海上起點「老龍頭」，西北面是角山。山海關關城山海交接，集海防和陸防於一身。無論戰略地位或建造規模，山海關都無愧於「第一」的稱號。



山海關「老龍頭」其入海部分伸入渤海裏，有如龍頭探入大海。




遼寧·丹東



虎山長城

虎山位於遼寧省鴨綠江畔，山體像一隻蹲着的老虎，山勢陡峭。虎山長城建於明代，現已修復為1200多米的磚石長城，包括長城牆體、敵台、烽火台等，是一個完備的防禦體系。



現時，虎山長城被視為長城東端的起點。

